


Der BahnRadweg Kreis Viersen



Wegweiser

Logo

Seit Mitte 2012 steht den Radfahrenden im Kreis Viersen die abwechslungsreiche Themenroute „BahnRadweg Kreis Viersen“ zur Verfügung. Diese rund 125 Kilometer lange Radroute verbindet alle neun Städte und Gemeinden des Kreises und führt in großen Teilen auf alten, nicht mehr benötigten Bahnflächen durch die niederrheinische Kulturlandschaft. Auf oder parallel zu den ehemaligen Bahntrassen sind attraktive und kreuzungsarme Radwege entstanden.

Dem Motiv der Themenroute treu bleibend, sind entlang des gesamten Routenverlaufs hier und da Relikte der ehemaligen Eisenbahnnutzung zu finden. Darüber hinaus werden die niederrheinische Landschaft und historische Ortskerne im Kreis erkundet – alles in allem eine spannende und abwechslungsreiche Rundtour. Die stillgelegten Bahntrassen treffen immer wieder auf bestehende Bahnhaltestellen, die das Abkürzen sowie die An- und Abreise problemlos ermöglichen.

Der gesamte Verlauf der Themenroute ist ausgeschildert. In Anlehnung an die Thematik wurde ein prägnantes grün-blaues Logo mit Bahnschienensymbol entwickelt, welches den Rundweg anzeigt und an den vorhandenen Wegweisern für den Radverkehr befestigt ist.

Informationen

Begleitend zum Flyer gibt es auch eine ausführliche Routenbroschüre. Die Broschüre „BahnRadweg Kreis Viersen“ und weitere Informationen (unter anderem GPS-Tracks) erhalten Sie online unter:

www.bahnradweg.kreis-viersen.de

sowie beim:

Kreis Viersen

Amt für Bauen, Landschaft und Planung

Telefon: 02162 39-1962

E-Mail: bauen-landschaft-planung@kreis-viersen.de

Unsere Servicezeiten

montags bis freitags: 8-17 Uhr



Notruf-Info

Bei medizinischen Notfällen kann sowohl die Pfosten- als auch die Knotenpunktnummer eine standortgenaue Zuordnung des Unfallortes gewährleisten.

Geben Sie diese bei dem Notruf mit an, sofern eine Beschilderung des Radnetzes des Kreises Viersen in der Nähe ist.



Amt für Bauen, Landschaft und Planung

Rathausmarkt 3 | 41747 Viersen


www.kreis-viersen.de

Herausgeber: Kreis Viersen – Der Landrat

Druck: Druckzentrum Kreis Viersen

Stand: Juni 2022

Fotos: ©Irene Laux (Titelbild); Bild 8 innen: Anne Lungen und Fabian Bongartz; alle anderen Kreis Viersen




THEMENROUTE

**BAHNRADWEG
KREIS VIERSEN**



- 1 Burg Brüggen
- 2 Haus Elmpt
- 3 De Witt See
- 4 Fahrradweg in Grefrath
- 5 Burg Kempen
- 6 Museumseisenbahn „Schluff“
- 7 Erlebnisbrücke
- 8 Städtische Galerie im Park
- 9 Kranenbachtal



- BahnRadweg Kreis Viersen
- Abkürzung BahnRadweg Kreis Viersen
- Bahnhaltestelle
- Bahnstrecke (Bestand)
- Bahnstrecke (ehemalig)