








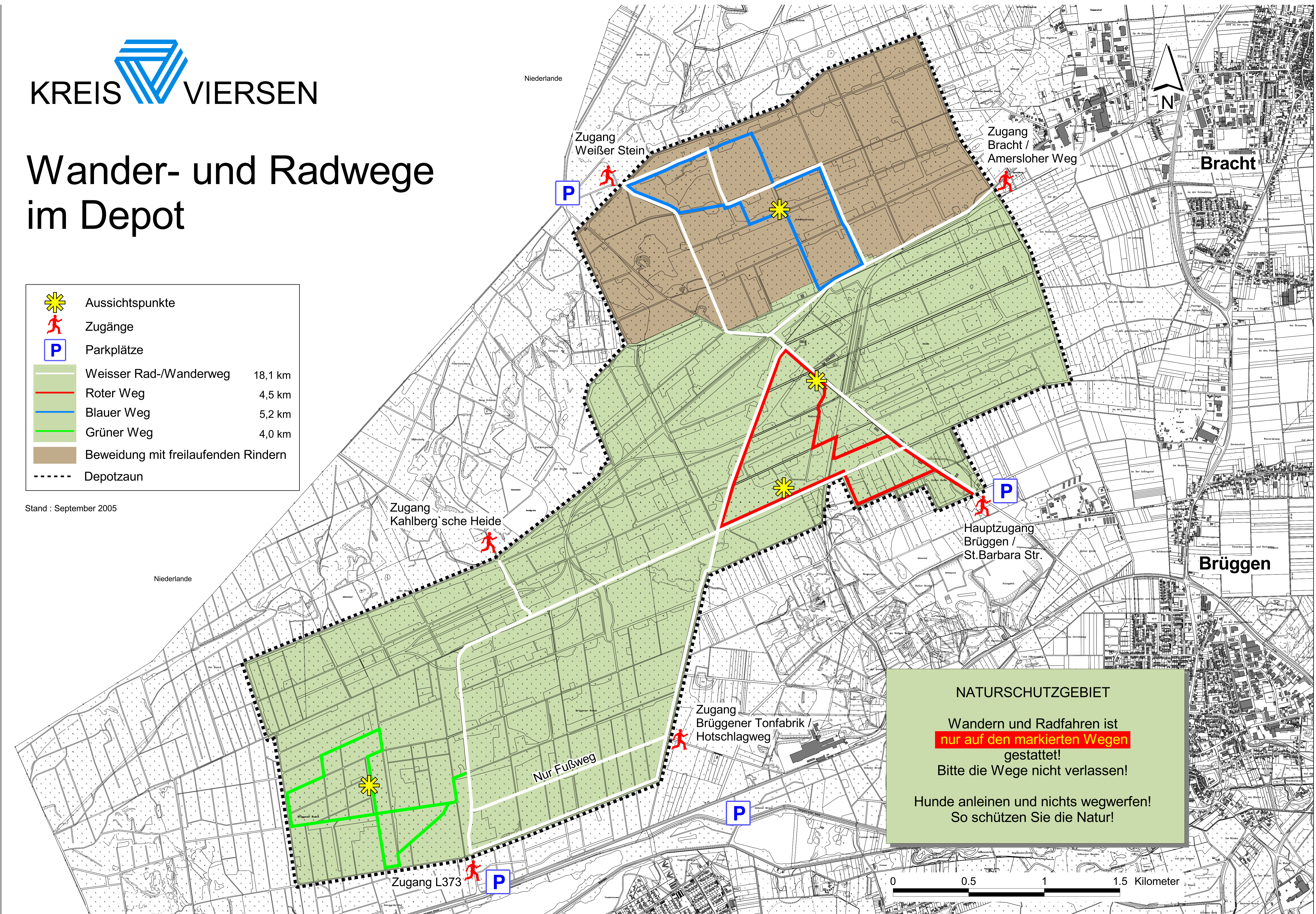


# Wander- und Radwege im Depot

-  Aussichtspunkte
-  Zugänge
-  Parkplätze
-  Weisser Rad-/Wanderweg 18,1 km
-  Roter Weg 4,5 km
-  Blauer Weg 5,2 km
-  Grüner Weg 4,0 km
-  Beweidung mit freilaufenden Rindern
-  Depotzaun

Stand : September 2005



**NATURSCHUTZGEBIET**

Wandern und Radfahren ist  
**nur auf den markierten Wegen**  
gestattet!  
Bitte die Wege nicht verlassen!

Hunde anleinen und nichts wegwerfen!  
So schützen Sie die Natur!

0 0.5 1 1.5 Kilometer